

ОПИСАНИЕ МЕСТОПОЛОЖЕНИЯ ГРАНИЦ

Зона объектов торговли (ОмТ)

(наименование объекта, местоположение границ которого описано (далее - объект))

Раздел 1

Сведения об объекте

№ п/п	Характеристики объекта	Описание характеристик
1	2	3
1.	Местоположение объекта	
2.	Площадь объекта +/- величина погрешности определения площади (Р +/- Дельта Р)	87890 +/- 262 м²
3.	Иные характеристики объекта	-

Раздел 2

<p>Сведения о местоположении границ объекта</p>
--

1. Система координат -

2. Сведения о характерных точках границ объекта

Обозначение характерных точек границ	Координаты, м		Метод определения координат характерной точки	Средняя квадратическая погрешность положения характерной точки (Mt), м	Описание обозначения точки на местности (при наличии)
	X	Y			
1	2	3	4	5	6
-	-	-	-	-	-

3. Сведения о характерных точках части (частей) границы объекта

Обозначение характерных точек части границы	Координаты, м		Метод определения координат характерной точки	Средняя квадратическая погрешность положения характерной точки (Mt), м	Описание обозначения точки на местности (при наличии)
	X	Y			
1	2	3	4	5	6
-	-	-	-	-	-

Раздел 3							
Сведения о местоположении измененных (уточненных) границ объекта							
1. Система координат МСК НСО, зона 4							
2. Сведения о характерных точках границ объекта							
Обозначение характерных точек границ	Существующие координаты, м		Измененные (уточненные) координаты, м		Метод определения координат характерной точки	Средняя квадратическая погрешность положения характерной точки (Mt), м	Описание обозначения точки на местности (при наличии)
	X	Y	X	Y			
1	2	3	4	5	6	7	8
-	-	-	-	-	-	-	
3. Сведения о характерных точках части (частей) границы объекта							
Обозначение характерных точек части границы	Существующие координаты, м		Измененные (уточненные) координаты, м		Метод определения координат характерной точки	Средняя квадратическая погрешность положения характерной точки (Mt), м	Описание обозначения точки на местности (при наличии)
	X	Y	X	Y			
1	2	3	4	5	6	7	8
Часть 1							
н1	-	-	498329.35	4203804.90	Геодезический метод	0.1	-
н2	-	-	498344.05	4203779.75	Геодезический метод	0.1	-
н3	-	-	498342.35	4203768.45	Геодезический метод	0.1	-
н4	-	-	498343.35	4203768.30	Геодезический метод	0.1	-
н5	-	-	498354.85	4203735.86	Геодезический метод	0.1	-
н6	-	-	498349.90	4203712.35	Геодезический метод	0.1	-
н7	-	-	498354.90	4203711.27	Геодезический метод	0.1	-
н8	-	-	498434.08	4203694.28	Геодезический метод	0.1	-
н9	-	-	498477.25	4203685.00	Геодезический метод	0.1	-
н10	-	-	498515.65	4203676.80	Геодезический метод	0.1	-
н11	-	-	498522.75	4203716.75	Геодезический метод	0.1	-
н12	-	-	498530.15	4203758.65	Геодезический метод	0.1	-
н13	-	-	498470.05	4203771.30	Геодезический метод	0.1	-
н14	-	-	498346.60	4203797.30	Геодезический метод	0.1	-
н1	-	-	498329.35	4203804.90	Геодезический метод	0.1	-
Часть 2							
н15	-	-	502425.30	4217635.90	Геодезический метод	0.1	-

3. Сведения о характерных точках части (частей) границы объекта							
Обозначение характерных точек части границы	Существующие координаты, м		Измененные (уточненные) координаты, м		Метод определения координат характерной точки	Средняя квадратическая погрешность положения характерной точки (Mt), м	Описание обозначения точки на местности (при наличии)
	X	Y	X	Y			
1	2	3	4	5	6	7	8
н16	-	-	502416.60	4217588.65	Геодезический метод	0.1	-
н17	-	-	502418.60	4217585.16	Геодезический метод	0.1	-
н18	-	-	502429.90	4217580.20	Геодезический метод	0.1	-
н19	-	-	502446.25	4217617.85	Геодезический метод	0.1	-
н15	-	-	502425.30	4217635.90	Геодезический метод	0.1	-
Часть 3							
н20	-	-	500832.76	4199621.37	Геодезический метод	0.1	-
н21	-	-	500725.43	4199534.88	Геодезический метод	0.1	-
н22	-	-	500682.20	4199500.03	Геодезический метод	0.1	-
н23	-	-	500795.50	4199435.44	Геодезический метод	0.1	-
н24	-	-	500846.98	4199602.88	Геодезический метод	0.1	-
н20	-	-	500832.76	4199621.37	Геодезический метод	0.1	-
Часть 4							
н25	-	-	502382.45	4217585.65	Геодезический метод	0.1	-
н26	-	-	502364.90	4217549.70	Геодезический метод	0.1	-
н27	-	-	502393.35	4217539.35	Геодезический метод	0.1	-
н28	-	-	502399.40	4217575.80	Геодезический метод	0.1	-
н29	-	-	502397.65	4217579.05	Геодезический метод	0.1	-
н25	-	-	502382.45	4217585.65	Геодезический метод	0.1	-
Часть 5							
н30	-	-	500456.99	4199723.30	Геодезический метод	0.1	-
н31	-	-	500423.22	4199698.83	Геодезический метод	0.1	-
н32	-	-	500501.43	4199656.38	Геодезический метод	0.1	-
н33	-	-	500503.95	4199658.54	Геодезический метод	0.1	-
н34	-	-	500480.47	4199690.93	Геодезический метод	0.1	-
н30	-	-	500456.99	4199723.30	Геодезический метод	0.1	-
Часть 6							

3. Сведения о характерных точках части (частей) границы объекта							
Обозначение характерных точек части границы	Существующие координаты, м		Измененные (уточненные) координаты, м		Метод определения координат характерной точки	Средняя квадратическая погрешность положения характерной точки (Mt), м	Описание обозначения точки на местности (при наличии)
	X	Y	X	Y			
1	2	3	4	5	6	7	8
н35	-	-	502754.60	4216234.78	Геодезический метод	0.1	-
н36	-	-	502752.92	4216226.62	Геодезический метод	0.1	-
н37	-	-	502758.94	4216225.42	Геодезический метод	0.1	-
н38	-	-	502760.41	4216233.66	Геодезический метод	0.1	-
н35	-	-	502754.60	4216234.78	Геодезический метод	0.1	-
Часть 7							
н39	-	-	499414.98	4200942.87	Геодезический метод	0.1	-
н40	-	-	499396.42	4200930.98	Геодезический метод	0.1	-
н41	-	-	499390.24	4200890.09	Геодезический метод	0.1	-
н42	-	-	499409.13	4200882.59	Геодезический метод	0.1	-
н43	-	-	499416.92	4200940.32	Геодезический метод	0.1	-
н39	-	-	499414.98	4200942.87	Геодезический метод	0.1	-
Часть 8							
н44	-	-	500441.40	4213158.30	Геодезический метод	0.1	-
н45	-	-	500431.10	4213125.90	Геодезический метод	0.1	-
н46	-	-	500538.41	4213082.38	Геодезический метод	0.1	-
н47	-	-	500542.00	4213101.40	Геодезический метод	0.1	-
н48	-	-	500547.80	4213134.85	Геодезический метод	0.1	-
н44	-	-	500441.40	4213158.30	Геодезический метод	0.1	-
Часть 9							
н49	-	-	498853.89	4201191.15	Геодезический метод	0.1	-
н50	-	-	498823.89	4201155.36	Геодезический метод	0.1	-
н51	-	-	498864.77	4201141.78	Геодезический метод	0.1	-
н52	-	-	498878.60	4201182.89	Геодезический метод	0.1	-
н49	-	-	498853.89	4201191.15	Геодезический метод	0.1	-
Часть 10							
н53	-	-	500332.39	4212901.28	Геодезический метод	0.1	-

3. Сведения о характерных точках части (частей) границы объекта

Обозначение характерных точек части границы	Существующие координаты, м		Измененные (уточненные) координаты, м		Метод определения координат характерной точки	Средняя квадратическая погрешность положения характерной точки (Mt), м	Описание обозначения точки на местности (при наличии)
	X	Y	X	Y			
1	2	3	4	5	6	7	8
н54	-	-	500324.79	4212877.98	Геодезический метод	0.1	-
н55	-	-	500337.20	4212873.94	Геодезический метод	0.1	-
н56	-	-	500344.81	4212897.23	Геодезический метод	0.1	-
н53	-	-	500332.39	4212901.28	Геодезический метод	0.1	-
Часть 11							
н57	-	-	500032.82	4201171.85	Геодезический метод	0.1	-
н58	-	-	500029.08	4201168.54	Геодезический метод	0.1	-
н59	-	-	500034.38	4201162.55	Геодезический метод	0.1	-
н60	-	-	500038.12	4201165.87	Геодезический метод	0.1	-
н57	-	-	500032.82	4201171.85	Геодезический метод	0.1	-
Часть 12							
н61	-	-	500247.55	4212471.05	Геодезический метод	0.1	-
н62	-	-	500241.81	4212452.81	Геодезический метод	0.1	-
н63	-	-	500240.44	4212447.77	Геодезический метод	0.1	-
н64	-	-	500267.92	4212443.05	Геодезический метод	0.1	-
н65	-	-	500272.44	4212443.61	Геодезический метод	0.1	-
н66	-	-	500272.55	4212444.00	Геодезический метод	0.1	-
н67	-	-	500277.05	4212459.00	Геодезический метод	0.1	-
н68	-	-	500265.65	4212462.30	Геодезический метод	0.1	-
н69	-	-	500265.75	4212462.55	Геодезический метод	0.1	-
н70	-	-	500254.95	4212465.75	Геодезический метод	0.1	-
н71	-	-	500255.75	4212468.85	Геодезический метод	0.1	-
н72	-	-	500249.95	4212470.55	Геодезический метод	0.1	-
н61	-	-	500247.55	4212471.05	Геодезический метод	0.1	-
Часть 13							
н73	-	-	498892.07	4201236.71	Геодезический метод	0.1	-

3. Сведения о характерных точках части (частей) границы объекта							
Обозначение характерных точек части границы	Существующие координаты, м		Измененные (уточненные) координаты, м		Метод определения координат характерной точки	Средняя квадратическая погрешность положения характерной точки (Mt), м	Описание обозначения точки на местности (при наличии)
	X	Y	X	Y			
1	2	3	4	5	6	7	8
н74	-	-	498862.20	4201201.06	Геодезический метод	0.1	-
н75	-	-	498863.23	4201200.69	Геодезический метод	0.1	-
н76	-	-	498903.65	4201187.20	Геодезический метод	0.1	-
н77	-	-	498917.36	4201228.34	Геодезический метод	0.1	-
н73	-	-	498892.07	4201236.71	Геодезический метод	0.1	-
Часть 14							
н78	-	-	502507.43	4211726.06	Геодезический метод	0.1	-
н79	-	-	502498.92	4211724.73	Геодезический метод	0.1	-
н80	-	-	502510.81	4211704.12	Геодезический метод	0.1	-
н81	-	-	502522.39	4211684.06	Геодезический метод	0.1	-
н82	-	-	502530.27	4211690.00	Геодезический метод	0.1	-
н83	-	-	502531.65	4211690.66	Геодезический метод	0.1	-
н84	-	-	502528.08	4211696.29	Геодезический метод	0.1	-
н85	-	-	502535.06	4211703.53	Геодезический метод	0.1	-
н86	-	-	502521.07	4211717.18	Геодезический метод	0.1	-
н87	-	-	502509.74	4211708.90	Геодезический метод	0.1	-
н78	-	-	502507.43	4211726.06	Геодезический метод	0.1	-
Часть 15							
н88	-	-	498943.08	4201264.11	Геодезический метод	0.1	-
н89	-	-	498929.77	4201224.19	Геодезический метод	0.1	-
н90	-	-	498939.25	4201221.01	Геодезический метод	0.1	-
н91	-	-	498948.30	4201217.99	Геодезический метод	0.1	-
н92	-	-	498961.17	4201213.70	Геодезический метод	0.1	-
н93	-	-	498967.44	4201211.60	Геодезический метод	0.1	-
н94	-	-	498979.52	4201247.86	Геодезический метод	0.1	-
н95	-	-	498961.01	4201256.10	Геодезический метод	0.1	-

3. Сведения о характерных точках части (частей) границы объекта							
Обозначение характерных точек части границы	Существующие координаты, м		Измененные (уточненные) координаты, м		Метод определения координат характерной точки	Средняя квадратическая погрешность положения характерной точки (Mt), м	Описание обозначения точки на местности (при наличии)
	X	Y	X	Y			
1	2	3	4	5	6	7	8
н96	-	-	498952.53	4201259.89	Геодезический метод	0.1	-
н97	-	-	498947.42	4201262.17	Геодезический метод	0.1	-
н88	-	-	498943.08	4201264.11	Геодезический метод	0.1	-
Часть 16							
н98	-	-	502536.86	4211647.08	Геодезический метод	0.1	-
н99	-	-	502536.05	4211645.65	Геодезический метод	0.1	-
н100	-	-	502532.10	4211640.35	Геодезический метод	0.1	-
н101	-	-	502544.30	4211633.25	Геодезический метод	0.1	-
н102	-	-	502542.50	4211627.84	Геодезический метод	0.1	-
н103	-	-	502530.80	4211632.76	Геодезический метод	0.1	-
н104	-	-	502524.55	4211635.75	Геодезический метод	0.1	-
н105	-	-	502522.35	4211631.15	Геодезический метод	0.1	-
н106	-	-	502528.60	4211628.10	Геодезический метод	0.1	-
н107	-	-	502523.05	4211616.15	Геодезический метод	0.1	-
н108	-	-	502534.45	4211610.15	Геодезический метод	0.1	-
н109	-	-	502535.50	4211612.50	Геодезический метод	0.1	-
н110	-	-	502540.05	4211610.30	Геодезический метод	0.1	-
н111	-	-	502541.05	4211612.60	Геодезический метод	0.1	-
н112	-	-	502541.55	4211621.95	Геодезический метод	0.1	-
н113	-	-	502544.15	4211629.05	Геодезический метод	0.1	-
н114	-	-	502550.25	4211626.05	Геодезический метод	0.1	-
н115	-	-	502552.00	4211629.60	Геодезический метод	0.1	-
н116	-	-	502555.39	4211636.42	Геодезический метод	0.1	-
н117	-	-	502555.50	4211636.72	Геодезический метод	0.1	-
н98	-	-	502536.86	4211647.08	Геодезический метод	0.1	-
Часть 17							

3. Сведения о характерных точках части (частей) границы объекта

Обозначение характерных точек части границы	Существующие координаты, м		Измененные (уточненные) координаты, м		Метод определения координат характерной точки	Средняя квадратическая погрешность положения характерной точки (Mt), м	Описание обозначения точки на местности (при наличии)
	X	Y	X	Y			
1	2	3	4	5	6	7	8
н118	-	-	499016.85	4201292.40	Геодезический метод	0.1	-
н119	-	-	499009.80	4201270.11	Геодезический метод	0.1	-
н120	-	-	499048.20	4201253.55	Геодезический метод	0.1	-
н121	-	-	499056.75	4201279.50	Геодезический метод	0.1	-
н118	-	-	499016.85	4201292.40	Геодезический метод	0.1	-
Часть 18							
н122	-	-	502907.51	4211478.99	Геодезический метод	0.1	-
н123	-	-	502901.54	4211463.34	Геодезический метод	0.1	-
н124	-	-	502913.28	4211458.92	Геодезический метод	0.1	-
н125	-	-	502919.30	4211474.48	Геодезический метод	0.1	-
н126	-	-	502909.54	4211478.22	Геодезический метод	0.1	-
н122	-	-	502907.51	4211478.99	Геодезический метод	0.1	-
Часть 19							
н127	-	-	499073.25	4201341.95	Геодезический метод	0.1	-
н128	-	-	499061.05	4201303.55	Геодезический метод	0.1	-
н129	-	-	499082.50	4201296.75	Геодезический метод	0.1	-
н130	-	-	499104.50	4201290.05	Геодезический метод	0.1	-
н131	-	-	499113.85	4201326.80	Геодезический метод	0.1	-
н132	-	-	499114.55	4201329.45	Геодезический метод	0.1	-
н133	-	-	499098.90	4201334.15	Геодезический метод	0.1	-
н134	-	-	499094.60	4201335.45	Геодезический метод	0.1	-
н127	-	-	499073.25	4201341.95	Геодезический метод	0.1	-
Часть 20							
н135	-	-	501959.50	4210964.80	Геодезический метод	0.1	-
н136	-	-	501955.00	4210932.56	Геодезический метод	0.1	-
н137	-	-	502006.05	4210921.90	Геодезический метод	0.1	-

3. Сведения о характерных точках части (частей) границы объекта

Обозначение характерных точек части границы	Существующие координаты, м		Измененные (уточненные) координаты, м		Метод определения координат характерной точки	Средняя квадратическая погрешность положения характерной точки (Mt), м	Описание обозначения точки на местности (при наличии)
	X	Y	X	Y			
1	2	3	4	5	6	7	8
н138	-	-	502014.45	4210946.80	Геодезический метод	0.1	-
н135	-	-	501959.50	4210964.80	Геодезический метод	0.1	-
Часть 21							
н139	-	-	499460.42	4201917.13	Геодезический метод	0.1	-
н140	-	-	499432.48	4201885.17	Геодезический метод	0.1	-
н141	-	-	499409.28	4201858.65	Геодезический метод	0.1	-
н142	-	-	499409.38	4201843.94	Геодезический метод	0.1	-
н143	-	-	499411.24	4201842.48	Геодезический метод	0.1	-
н144	-	-	499436.93	4201822.31	Геодезический метод	0.1	-
н145	-	-	499443.03	4201817.52	Геодезический метод	0.1	-
н146	-	-	499445.45	4201825.38	Геодезический метод	0.1	-
н147	-	-	499475.52	4201811.36	Геодезический метод	0.1	-
н148	-	-	499503.82	4201885.92	Геодезический метод	0.1	-
н149	-	-	499496.01	4201893.58	Геодезический метод	0.1	-
н150	-	-	499492.53	4201889.37	Геодезический метод	0.1	-
н139	-	-	499460.42	4201917.13	Геодезический метод	0.1	-
Часть 22							
н151	-	-	502638.90	4210919.76	Геодезический метод	0.1	-
н152	-	-	502635.55	4210912.30	Геодезический метод	0.1	-
н153	-	-	502640.95	4210909.75	Геодезический метод	0.1	-
н154	-	-	502642.85	4210908.85	Геодезический метод	0.1	-
н155	-	-	502643.70	4210910.60	Геодезический метод	0.1	-
н156	-	-	502644.90	4210910.05	Геодезический метод	0.1	-
н157	-	-	502646.65	4210913.80	Геодезический метод	0.1	-
н158	-	-	502645.45	4210914.35	Геодезический метод	0.1	-
н159	-	-	502646.30	4210916.35	Геодезический метод	0.1	-

3. Сведения о характерных точках части (частей) границы объекта							
Обозначение характерных точек части границы	Существующие координаты, м		Измененные (уточненные) координаты, м		Метод определения координат характерной точки	Средняя квадратическая погрешность положения характерной точки (Mt), м	Описание обозначения точки на местности (при наличии)
	X	Y	X	Y			
1	2	3	4	5	6	7	8
н160	-	-	502644.45	4210917.20	Геодезический метод	0.1	-
н151	-	-	502638.90	4210919.76	Геодезический метод	0.1	-
Часть 23							
н161	-	-	496953.02	4203428.14	Геодезический метод	0.1	-
н162	-	-	496950.75	4203427.42	Геодезический метод	0.1	-
н163	-	-	496946.49	4203426.11	Геодезический метод	0.1	-
н164	-	-	496952.94	4203403.68	Геодезический метод	0.1	-
н165	-	-	496960.69	4203405.92	Геодезический метод	0.1	-
н166	-	-	496960.40	4203406.92	Геодезический метод	0.1	-
н167	-	-	496958.10	4203413.54	Геодезический метод	0.1	-
н168	-	-	496956.78	4203417.30	Геодезический метод	0.1	-
н161	-	-	496953.02	4203428.14	Геодезический метод	0.1	-
Часть 24							
н169	-	-	502082.23	4210901.36	Геодезический метод	0.1	-
н170	-	-	502104.39	4210895.09	Геодезический метод	0.1	-
н171	-	-	502088.35	4210899.65	Геодезический метод	0.1	-
н169	-	-	502082.23	4210901.36	Геодезический метод	0.1	-
Часть 25							
н172	-	-	497056.51	4203438.17	Геодезический метод	0.1	-
н173	-	-	497051.54	4203437.21	Геодезический метод	0.1	-
н174	-	-	497052.76	4203431.35	Геодезический метод	0.1	-
н175	-	-	497057.67	4203432.23	Геодезический метод	0.1	-
н176	-	-	497056.89	4203436.11	Геодезический метод	0.1	-
н172	-	-	497056.51	4203438.17	Геодезический метод	0.1	-
Часть 26							
н177	-	-	497097.20	4203489.90	Геодезический метод	0.1	-
н178	-	-	497090.00	4203486.50	Геодезический метод	0.1	-

3. Сведения о характерных точках части (частей) границы объекта							
Обозначение характерных точек части границы	Существующие координаты, м		Измененные (уточненные) координаты, м		Метод определения координат характерной точки	Средняя квадратическая погрешность положения характерной точки (Mt), м	Описание обозначения точки на местности (при наличии)
	X	Y	X	Y			
1	2	3	4	5	6	7	8
н179	-	-	497081.60	4203482.54	Геодезический метод	0.1	-
н180	-	-	497070.35	4203476.30	Геодезический метод	0.1	-
н181	-	-	497064.80	4203472.55	Геодезический метод	0.1	-
н182	-	-	497066.35	4203465.85	Геодезический метод	0.1	-
н183	-	-	497070.60	4203444.50	Геодезический метод	0.1	-
н184	-	-	497085.00	4203448.10	Геодезический метод	0.1	-
н185	-	-	497101.55	4203453.90	Геодезический метод	0.1	-
н186	-	-	497105.25	4203455.20	Геодезический метод	0.1	-
н187	-	-	497122.37	4203460.42	Геодезический метод	0.1	-
н188	-	-	497110.75	4203479.75	Геодезический метод	0.1	-
н189	-	-	497104.50	4203485.55	Геодезический метод	0.1	-
н190	-	-	497099.65	4203488.80	Геодезический метод	0.1	-
н177	-	-	497097.20	4203489.90	Геодезический метод	0.1	-
Часть 27							
н191	-	-	498055.55	4203718.76	Геодезический метод	0.1	-
н192	-	-	498056.15	4203654.70	Геодезический метод	0.1	-
н193	-	-	498081.95	4203662.15	Геодезический метод	0.1	-
н194	-	-	498101.80	4203669.95	Геодезический метод	0.1	-
н195	-	-	498114.95	4203681.10	Геодезический метод	0.1	-
н196	-	-	498124.40	4203706.35	Геодезический метод	0.1	-
н191	-	-	498055.55	4203718.76	Геодезический метод	0.1	-
Часть 28							
н197	-	-	501981.44	4210922.57	Геодезический метод	0.1	-
н198	-	-	501979.37	4210915.40	Геодезический метод	0.1	-
н199	-	-	501978.30	4210911.65	Геодезический метод	0.1	-
н200	-	-	501977.65	4210909.08	Геодезический метод	0.1	-

3. Сведения о характерных точках части (частей) границы объекта							
Обозначение характерных точек части границы	Существующие координаты, м		Измененные (уточненные) координаты, м		Метод определения координат характерной точки	Средняя квадратическая погрешность положения характерной точки (Mt), м	Описание обозначения точки на местности (при наличии)
	X	Y	X	Y			
1	2	3	4	5	6	7	8
н201	-	-	501978.43	4210908.86	Геодезический метод	0.1	-
н202	-	-	501973.39	4210890.16	Геодезический метод	0.1	-
н203	-	-	501980.48	4210888.28	Геодезический метод	0.1	-
н204	-	-	501985.30	4210907.15	Геодезический метод	0.1	-
н205	-	-	501989.63	4210913.92	Геодезический метод	0.1	-
н206	-	-	501995.60	4210912.40	Геодезический метод	0.1	-
н207	-	-	501994.85	4210909.49	Геодезический метод	0.1	-
н208	-	-	501997.28	4210908.86	Геодезический метод	0.1	-
н209	-	-	501998.02	4210911.78	Геодезический метод	0.1	-
н210	-	-	502001.17	4210910.98	Геодезический метод	0.1	-
н211	-	-	502000.92	4210910.02	Геодезический метод	0.1	-
н212	-	-	502002.33	4210909.65	Геодезический метод	0.1	-
н213	-	-	502001.58	4210906.74	Геодезический метод	0.1	-
н214	-	-	502004.01	4210906.12	Геодезический метод	0.1	-
н215	-	-	502004.75	4210909.03	Геодезический метод	0.1	-
н216	-	-	502006.19	4210908.68	Геодезический метод	0.1	-
н217	-	-	502008.65	4210917.20	Геодезический метод	0.1	-
н218	-	-	501991.76	4210922.07	Геодезический метод	0.1	-
н219	-	-	501990.88	4210918.81	Геодезический метод	0.1	-
н220	-	-	501987.52	4210920.85	Геодезический метод	0.1	-
н197	-	-	501981.44	4210922.57	Геодезический метод	0.1	-
Часть 29							
н221	-	-	501973.52	4210887.99	Геодезический метод	0.1	-
н222	-	-	501970.95	4210878.34	Геодезический метод	0.1	-
н223	-	-	501980.00	4210874.35	Геодезический метод	0.1	-
н224	-	-	501982.91	4210885.32	Геодезический метод	0.1	-

3. Сведения о характерных точках части (частей) границы объекта

Обозначение характерных точек части границы	Существующие координаты, м		Измененные (уточненные) координаты, м		Метод определения координат характерной точки	Средняя квадратическая погрешность положения характерной точки (Mt), м	Описание обозначения точки на местности (при наличии)
	X	Y	X	Y			
1	2	3	4	5	6	7	8
н221	-	-	501973.52	4210887.99	Геодезический метод	0.1	-
Часть 30							
н225	-	-	498119.95	4203900.65	Геодезический метод	0.1	-
н226	-	-	498116.05	4203900.55	Геодезический метод	0.1	-
н227	-	-	498051.95	4203822.26	Геодезический метод	0.1	-
н228	-	-	498026.80	4203791.55	Геодезический метод	0.1	-
н229	-	-	498018.80	4203772.15	Геодезический метод	0.1	-
н230	-	-	498018.20	4203770.70	Геодезический метод	0.1	-
н231	-	-	498045.25	4203765.50	Геодезический метод	0.1	-
н232	-	-	498052.45	4203764.10	Геодезический метод	0.1	-
н233	-	-	498120.90	4203751.00	Геодезический метод	0.1	-
н234	-	-	498142.45	4203745.85	Геодезический метод	0.1	-
н235	-	-	498145.00	4203745.20	Геодезический метод	0.1	-
н236	-	-	498146.20	4203751.20	Геодезический метод	0.1	-
н237	-	-	498134.05	4203754.00	Геодезический метод	0.1	-
н238	-	-	498142.75	4203773.55	Геодезический метод	0.1	-
н239	-	-	498184.10	4203866.64	Геодезический метод	0.1	-
н240	-	-	498181.85	4203869.55	Геодезический метод	0.1	-
н225	-	-	498119.95	4203900.65	Геодезический метод	0.1	-
Часть 31							
н241	-	-	502020.46	4210862.32	Геодезический метод	0.1	-
н242	-	-	502019.68	4210858.82	Геодезический метод	0.1	-
н243	-	-	502022.44	4210858.25	Геодезический метод	0.1	-
н244	-	-	502023.36	4210861.70	Геодезический метод	0.1	-
н241	-	-	502020.46	4210862.32	Геодезический метод	0.1	-
Часть 32							

3. Сведения о характерных точках части (частей) границы объекта							
Обозначение характерных точек части границы	Существующие координаты, м		Измененные (уточненные) координаты, м		Метод определения координат характерной точки	Средняя квадратическая погрешность положения характерной точки (Mt), м	Описание обозначения точки на местности (при наличии)
	X	Y	X	Y			
1	2	3	4	5	6	7	8
н245	-	-	500535.30	4208676.35	Геодезический метод	0.1	-
н246	-	-	500530.80	4208669.65	Геодезический метод	0.1	-
н247	-	-	500541.80	4208662.50	Геодезический метод	0.1	-
н248	-	-	500546.20	4208669.21	Геодезический метод	0.1	-
н245	-	-	500535.30	4208676.35	Геодезический метод	0.1	-
Часть 33							
н249	-	-	502082.23	4210901.36	Геодезический метод	0.1	-
н250	-	-	502070.79	4210902.36	Геодезический метод	0.1	-
н251	-	-	502063.24	4210904.15	Геодезический метод	0.1	-
н252	-	-	502045.53	4210909.80	Геодезический метод	0.1	-
н253	-	-	502034.68	4210912.54	Геодезический метод	0.1	-
н254	-	-	502032.96	4210905.98	Геодезический метод	0.1	-
н255	-	-	502025.77	4210881.84	Геодезический метод	0.1	-
н256	-	-	502026.54	4210881.64	Геодезический метод	0.1	-
н257	-	-	502028.62	4210881.12	Геодезический метод	0.1	-
н258	-	-	502025.37	4210871.10	Геодезический метод	0.1	-
н259	-	-	502023.52	4210864.35	Геодезический метод	0.1	-
н260	-	-	502030.10	4210862.37	Геодезический метод	0.1	-
н261	-	-	502059.21	4210853.58	Геодезический метод	0.1	-
н262	-	-	502060.76	4210852.95	Геодезический метод	0.1	-
н263	-	-	502062.75	4210859.28	Геодезический метод	0.1	-
н264	-	-	502065.82	4210858.26	Геодезический метод	0.1	-
н265	-	-	502068.13	4210865.07	Геодезический метод	0.1	-
н266	-	-	502073.70	4210881.10	Геодезический метод	0.1	-
н267	-	-	502075.39	4210886.68	Геодезический метод	0.1	-
н268	-	-	502077.76	4210886.00	Геодезический метод	0.1	-

3. Сведения о характерных точках части (частей) границы объекта

Обозначение характерных точек части границы	Существующие координаты, м		Измененные (уточненные) координаты, м		Метод определения координат характерной точки	Средняя квадратическая погрешность положения характерной точки (Mt), м	Описание обозначения точки на местности (при наличии)
	X	Y	X	Y			
1	2	3	4	5	6	7	8
н249	-	-	502082.23	4210901.36	Геодезический метод	0.1	-
Часть 34							
н269	-	-	500557.10	4208711.70	Геодезический метод	0.1	-
н270	-	-	500550.80	4208704.15	Геодезический метод	0.1	-
н271	-	-	500543.60	4208695.50	Геодезический метод	0.1	-
н272	-	-	500544.65	4208695.00	Геодезический метод	0.1	-
н273	-	-	500548.85	4208692.50	Геодезический метод	0.1	-
н274	-	-	500551.35	4208691.20	Геодезический метод	0.1	-
н275	-	-	500551.50	4208691.10	Геодезический метод	0.1	-
н276	-	-	500553.15	4208690.20	Геодезический метод	0.1	-
н277	-	-	500557.35	4208687.70	Геодезический метод	0.1	-
н278	-	-	500562.15	4208696.00	Геодезический метод	0.1	-
н279	-	-	500567.90	4208703.95	Геодезический метод	0.1	-
н280	-	-	500562.45	4208708.00	Геодезический метод	0.1	-
н281	-	-	500560.20	4208709.60	Геодезический метод	0.1	-
н269	-	-	500557.10	4208711.70	Геодезический метод	0.1	-
Часть 35							
н282	-	-	500572.80	4208733.44	Геодезический метод	0.1	-
н283	-	-	500567.05	4208724.75	Геодезический метод	0.1	-
н284	-	-	500578.00	4208717.70	Геодезический метод	0.1	-
н285	-	-	500583.70	4208726.30	Геодезический метод	0.1	-
н282	-	-	500572.80	4208733.44	Геодезический метод	0.1	-
Часть 36							
н286	-	-	501974.33	4210831.33	Геодезический метод	0.1	-
н287	-	-	501972.83	4210819.50	Геодезический метод	0.1	-
н288	-	-	501978.67	4210818.79	Геодезический метод	0.1	-

3. Сведения о характерных точках части (частей) границы объекта							
Обозначение характерных точек части границы	Существующие координаты, м		Измененные (уточненные) координаты, м		Метод определения координат характерной точки	Средняя квадратическая погрешность положения характерной точки (Mt), м	Описание обозначения точки на местности (при наличии)
	X	Y	X	Y			
1	2	3	4	5	6	7	8
н289	-	-	501980.39	4210818.59	Геодезический метод	0.1	-
н290	-	-	501982.73	4210827.28	Геодезический метод	0.1	-
н291	-	-	501983.54	4210830.08	Геодезический метод	0.1	-
н292	-	-	501983.21	4210830.11	Геодезический метод	0.1	-
н286	-	-	501974.33	4210831.33	Геодезический метод	0.1	-
Часть 37							
н293	-	-	501316.06	4210127.24	Геодезический метод	0.1	-
н294	-	-	501313.22	4210124.96	Геодезический метод	0.1	-
н295	-	-	501297.06	4210099.25	Геодезический метод	0.1	-
н296	-	-	501327.75	4210078.58	Геодезический метод	0.1	-
н297	-	-	501331.24	4210075.67	Геодезический метод	0.1	-
н298	-	-	501336.19	4210084.81	Геодезический метод	0.1	-
н299	-	-	501333.19	4210095.64	Геодезический метод	0.1	-
н300	-	-	501330.58	4210093.76	Геодезический метод	0.1	-
н301	-	-	501328.28	4210092.09	Геодезический метод	0.1	-
н302	-	-	501312.92	4210122.93	Геодезический метод	0.1	-
н303	-	-	501316.90	4210126.04	Геодезический метод	0.1	-
н293	-	-	501316.06	4210127.24	Геодезический метод	0.1	-
Часть 38							
н304	-	-	502617.16	4210825.06	Геодезический метод	0.1	-
н305	-	-	502612.50	4210815.13	Геодезический метод	0.1	-
н306	-	-	502615.34	4210813.78	Геодезический метод	0.1	-
н307	-	-	502617.08	4210812.98	Геодезический метод	0.1	-
н308	-	-	502617.50	4210813.89	Геодезический метод	0.1	-
н309	-	-	502621.31	4210822.01	Геодезический метод	0.1	-
н310	-	-	502621.74	4210822.91	Геодезический метод	0.1	-

3. Сведения о характерных точках части (частей) границы объекта							
Обозначение характерных точек части границы	Существующие координаты, м		Измененные (уточненные) координаты, м		Метод определения координат характерной точки	Средняя квадратическая погрешность положения характерной точки (Mt), м	Описание обозначения точки на местности (при наличии)
	X	Y	X	Y			
1	2	3	4	5	6	7	8
н311	-	-	502619.76	4210823.86	Геодезический метод	0.1	-
н304	-	-	502617.16	4210825.06	Геодезический метод	0.1	-
Часть 39							
н312	-	-	501367.02	4210174.45	Геодезический метод	0.1	-
н313	-	-	501348.76	4210147.19	Геодезический метод	0.1	-
н314	-	-	501364.13	4210137.24	Геодезический метод	0.1	-
н315	-	-	501382.39	4210164.56	Геодезический метод	0.1	-
н312	-	-	501367.02	4210174.45	Геодезический метод	0.1	-
Часть 40							
н316	-	-	502037.38	4210816.95	Геодезический метод	0.1	-
н317	-	-	502035.62	4210811.36	Геодезический метод	0.1	-
н318	-	-	502035.56	4210811.04	Геодезический метод	0.1	-
н319	-	-	502039.26	4210809.38	Геодезический метод	0.1	-
н320	-	-	502041.59	4210814.94	Геодезический метод	0.1	-
н316	-	-	502037.38	4210816.95	Геодезический метод	0.1	-
Часть 41							
н321	-	-	499488.91	4210214.88	Геодезический метод	0.1	-
н322	-	-	499480.50	4210202.92	Геодезический метод	0.1	-
н323	-	-	499504.17	4210186.30	Геодезический метод	0.1	-
н324	-	-	499512.58	4210198.33	Геодезический метод	0.1	-
н321	-	-	499488.91	4210214.88	Геодезический метод	0.1	-
Часть 42							
н325	-	-	501975.64	4210809.57	Геодезический метод	0.1	-
н326	-	-	501974.26	4210805.41	Геодезический метод	0.1	-
н327	-	-	501974.43	4210805.36	Геодезический метод	0.1	-
н328	-	-	501976.65	4210804.71	Геодезический метод	0.1	-
н329	-	-	501977.78	4210808.91	Геодезический метод	0.1	-

3. Сведения о характерных точках части (частей) границы объекта							
Обозначение характерных точек части границы	Существующие координаты, м		Измененные (уточненные) координаты, м		Метод определения координат характерной точки	Средняя квадратическая погрешность положения характерной точки (Mt), м	Описание обозначения точки на местности (при наличии)
	X	Y	X	Y			
1	2	3	4	5	6	7	8
н325	-	-	501975.64	4210809.57	Геодезический метод	0.1	-
Часть 43							
н330	-	-	499479.35	4210298.02	Геодезический метод	0.1	-
н331	-	-	499469.87	4210280.99	Геодезический метод	0.1	-
н332	-	-	499492.35	4210268.32	Геодезический метод	0.1	-
н333	-	-	499501.98	4210284.56	Геодезический метод	0.1	-
н330	-	-	499479.35	4210298.02	Геодезический метод	0.1	-
Часть 44							
н334	-	-	501973.95	4210804.48	Геодезический метод	0.1	-
н335	-	-	501972.36	4210799.65	Геодезический метод	0.1	-
н336	-	-	501975.07	4210798.84	Геодезический метод	0.1	-
н337	-	-	501976.39	4210803.76	Геодезический метод	0.1	-
н334	-	-	501973.95	4210804.48	Геодезический метод	0.1	-
Часть 45							
н338	-	-	499622.31	4210407.78	Геодезический метод	0.1	-
н339	-	-	499602.15	4210385.70	Геодезический метод	0.1	-
н340	-	-	499600.52	4210380.15	Геодезический метод	0.1	-
н341	-	-	499663.30	4210339.67	Геодезический метод	0.1	-
н342	-	-	499671.72	4210353.96	Геодезический метод	0.1	-
н343	-	-	499681.84	4210369.71	Геодезический метод	0.1	-
н344	-	-	499646.31	4210403.94	Геодезический метод	0.1	-
н338	-	-	499622.31	4210407.78	Геодезический метод	0.1	-
Часть 46							
н345	-	-	501969.80	4210791.90	Геодезический метод	0.1	-
н346	-	-	501968.56	4210788.10	Геодезический метод	0.1	-
н347	-	-	501969.03	4210787.98	Геодезический метод	0.1	-
н348	-	-	501971.52	4210787.30	Геодезический метод	0.1	-

3. Сведения о характерных точках части (частей) границы объекта							
Обозначение характерных точек части границы	Существующие координаты, м		Измененные (уточненные) координаты, м		Метод определения координат характерной точки	Средняя квадратическая погрешность положения характерной точки (Mt), м	Описание обозначения точки на местности (при наличии)
	X	Y	X	Y			
1	2	3	4	5	6	7	8
н349	-	-	501972.53	4210791.12	Геодезический метод	0.1	-
н350	-	-	501970.07	4210791.81	Геодезический метод	0.1	-
н345	-	-	501969.80	4210791.90	Геодезический метод	0.1	-
Часть 47							
н351	-	-	501939.53	4210755.09	Геодезический метод	0.1	-
н352	-	-	501938.03	4210752.56	Геодезический метод	0.1	-
н353	-	-	501947.13	4210749.96	Геодезический метод	0.1	-
н354	-	-	501943.94	4210738.31	Геодезический метод	0.1	-
н355	-	-	501934.65	4210741.26	Геодезический метод	0.1	-
н356	-	-	501933.07	4210736.81	Геодезический метод	0.1	-
н357	-	-	501943.56	4210733.12	Геодезический метод	0.1	-
н358	-	-	501943.08	4210731.75	Геодезический метод	0.1	-
н359	-	-	501923.69	4210739.67	Геодезический метод	0.1	-
н360	-	-	501922.89	4210741.20	Геодезический метод	0.1	-
н361	-	-	501915.45	4210744.15	Геодезический метод	0.1	-
н362	-	-	501914.19	4210747.56	Геодезический метод	0.1	-
н363	-	-	501913.16	4210745.09	Геодезический метод	0.1	-
н364	-	-	501906.07	4210728.45	Геодезический метод	0.1	-
н365	-	-	501899.86	4210713.00	Геодезический метод	0.1	-
н366	-	-	501886.01	4210678.53	Геодезический метод	0.1	-
н367	-	-	501884.10	4210668.79	Геодезический метод	0.1	-
н368	-	-	501902.74	4210660.24	Геодезический метод	0.1	-
н369	-	-	501906.70	4210658.43	Геодезический метод	0.1	-
н370	-	-	501905.58	4210655.59	Геодезический метод	0.1	-
н371	-	-	501911.04	4210653.56	Геодезический метод	0.1	-
н372	-	-	501910.75	4210652.53	Геодезический метод	0.1	-

3. Сведения о характерных точках части (частей) границы объекта							
Обозначение характерных точек части границы	Существующие координаты, м		Измененные (уточненные) координаты, м		Метод определения координат характерной точки	Средняя квадратическая погрешность положения характерной точки (Mt), м	Описание обозначения точки на местности (при наличии)
	X	Y	X	Y			
1	2	3	4	5	6	7	8
н373	-	-	501912.56	4210651.81	Геодезический метод	0.1	-
н374	-	-	501930.07	4210644.26	Геодезический метод	0.1	-
н375	-	-	501932.79	4210643.09	Геодезический метод	0.1	-
н376	-	-	501934.61	4210647.82	Геодезический метод	0.1	-
н377	-	-	501937.30	4210654.75	Геодезический метод	0.1	-
н378	-	-	501917.15	4210663.46	Геодезический метод	0.1	-
н379	-	-	501931.22	4210700.22	Геодезический метод	0.1	-
н380	-	-	501942.30	4210729.14	Геодезический метод	0.1	-
н381	-	-	501957.90	4210724.23	Геодезический метод	0.1	-
н382	-	-	501959.48	4210729.27	Геодезический метод	0.1	-
н383	-	-	501965.45	4210748.10	Геодезический метод	0.1	-
н384	-	-	501965.85	4210749.45	Геодезический метод	0.1	-
н351	-	-	501939.53	4210755.09	Геодезический метод	0.1	-
Часть 48							
н385	-	-	501968.32	4210787.38	Геодезический метод	0.1	-
н386	-	-	501966.41	4210781.60	Геодезический метод	0.1	-
н387	-	-	501969.57	4210780.54	Геодезический метод	0.1	-
н388	-	-	501971.45	4210786.33	Геодезический метод	0.1	-
н385	-	-	501968.32	4210787.38	Геодезический метод	0.1	-
Часть 49							
н389	-	-	502983.16	4210801.98	Геодезический метод	0.1	-
н390	-	-	502980.48	4210795.48	Геодезический метод	0.1	-
н391	-	-	502975.43	4210777.68	Геодезический метод	0.1	-
н392	-	-	502969.28	4210759.85	Геодезический метод	0.1	-
н393	-	-	502993.12	4210751.76	Геодезический метод	0.1	-
н394	-	-	502999.80	4210749.68	Геодезический метод	0.1	-

3. Сведения о характерных точках части (частей) границы объекта							
Обозначение характерных точек части границы	Существующие координаты, м		Измененные (уточненные) координаты, м		Метод определения координат характерной точки	Средняя квадратическая погрешность положения характерной точки (Mt), м	Описание обозначения точки на местности (при наличии)
	X	Y	X	Y			
1	2	3	4	5	6	7	8
н395	-	-	503001.58	4210751.33	Геодезический метод	0.1	-
н396	-	-	503012.27	4210785.69	Геодезический метод	0.1	-
н397	-	-	503013.55	4210790.73	Геодезический метод	0.1	-
н398	-	-	503010.90	4210791.70	Геодезический метод	0.1	-
н389	-	-	502983.16	4210801.98	Геодезический метод	0.1	-
Часть 50							
н399	-	-	501966.11	4210780.68	Геодезический метод	0.1	-
н400	-	-	501959.23	4210759.84	Геодезический метод	0.1	-
н401	-	-	501964.09	4210758.10	Геодезический метод	0.1	-
н402	-	-	501969.83	4210779.38	Геодезический метод	0.1	-
н399	-	-	501966.11	4210780.68	Геодезический метод	0.1	-

**Текстовое описание местоположения границ
населенных пунктов, территориальных зон, особо охраняемых природных
территорий, зон с особыми условиями использования территорий**

Прохождение границы		Описание прохождения границы
от точки	до точки	
1	2	3
н1	н2	-
н2	н3	-
н3	н4	-
н4	н5	-
н5	н6	-
н6	н7	-
н7	н8	-
н8	н9	-
н9	н10	-
н10	н11	-
н11	н12	-
н12	н13	-
н13	н14	-
н14	н1	-
н15	н16	-
н16	н17	-
н17	н18	-
н18	н19	-
н19	н15	-
н20	н21	-
н21	н22	-
н22	н23	-
н23	н24	-
н24	н20	-
н25	н26	-
н26	н27	-
н27	н28	-
н28	н29	-
н29	н25	-
н30	н31	-
н31	н32	-
н32	н33	-
н33	н34	-
н34	н30	-
н35	н36	-
н36	н37	-

**Текстовое описание местоположения границ
населенных пунктов, территориальных зон, особо охраняемых природных
территорий, зон с особыми условиями использования территорий**

Прохождение границы		Описание прохождения границы
от точки	до точки	
1	2	3
н37	н38	-
н38	н35	-
н39	н40	-
н40	н41	-
н41	н42	-
н42	н43	-
н43	н39	-
н44	н45	-
н45	н46	-
н46	н47	-
н47	н48	-
н48	н44	-
н49	н50	-
н50	н51	-
н51	н52	-
н52	н49	-
н53	н54	-
н54	н55	-
н55	н56	-
н56	н53	-
н57	н58	-
н58	н59	-
н59	н60	-
н60	н57	-
н61	н62	-
н62	н63	-
н63	н64	-
н64	н65	-
н65	н66	-
н66	н67	-
н67	н68	-
н68	н69	-
н69	н70	-
н70	н71	-
н71	н72	-
н72	н61	-

**Текстовое описание местоположения границ
населенных пунктов, территориальных зон, особо охраняемых природных
территорий, зон с особыми условиями использования территорий**

Прохождение границы		Описание прохождения границы
от точки	до точки	
1	2	3
н73	н74	-
н74	н75	-
н75	н76	-
н76	н77	-
н77	н73	-
н78	н79	-
н79	н80	-
н80	н81	-
н81	н82	-
н82	н83	-
н83	н84	-
н84	н85	-
н85	н86	-
н86	н87	-
н87	н78	-
н88	н89	-
н89	н90	-
н90	н91	-
н91	н92	-
н92	н93	-
н93	н94	-
н94	н95	-
н95	н96	-
н96	н97	-
н97	н88	-
н98	н99	-
н99	н100	-
н100	н101	-
н101	н102	-
н102	н103	-
н103	н104	-
н104	н105	-
н105	н106	-
н106	н107	-
н107	н108	-
н108	н109	-

**Текстовое описание местоположения границ
населенных пунктов, территориальных зон, особо охраняемых природных
территорий, зон с особыми условиями использования территорий**

Прохождение границы		Описание прохождения границы
от точки	до точки	
1	2	3
н109	н110	-
н110	н111	-
н111	н112	-
н112	н113	-
н113	н114	-
н114	н115	-
н115	н116	-
н116	н117	-
н117	н98	-
н118	н119	-
н119	н120	-
н120	н121	-
н121	н118	-
н122	н123	-
н123	н124	-
н124	н125	-
н125	н126	-
н126	н122	-
н127	н128	-
н128	н129	-
н129	н130	-
н130	н131	-
н131	н132	-
н132	н133	-
н133	н134	-
н134	н127	-
н135	н136	-
н136	н137	-
н137	н138	-
н138	н135	-
н139	н140	-
н140	н141	-
н141	н142	-
н142	н143	-
н143	н144	-
н144	н145	-

**Текстовое описание местоположения границ
населенных пунктов, территориальных зон, особо охраняемых природных
территорий, зон с особыми условиями использования территорий**

Прохождение границы		Описание прохождения границы
от точки	до точки	
1	2	3
н145	н146	-
н146	н147	-
н147	н148	-
н148	н149	-
н149	н150	-
н150	н139	-
н151	н152	-
н152	н153	-
н153	н154	-
н154	н155	-
н155	н156	-
н156	н157	-
н157	н158	-
н158	н159	-
н159	н160	-
н160	н151	-
н161	н162	-
н162	н163	-
н163	н164	-
н164	н165	-
н165	н166	-
н166	н167	-
н167	н168	-
н168	н161	-
н169	н170	-
н170	н171	-
н171	н169	-
н172	н173	-
н173	н174	-
н174	н175	-
н175	н176	-
н176	н172	-
н177	н178	-
н178	н179	-
н179	н180	-
н180	н181	-

**Текстовое описание местоположения границ
населенных пунктов, территориальных зон, особо охраняемых природных
территорий, зон с особыми условиями использования территорий**

Прохождение границы		Описание прохождения границы
от точки	до точки	
1	2	3
н181	н182	-
н182	н183	-
н183	н184	-
н184	н185	-
н185	н186	-
н186	н187	-
н187	н188	-
н188	н189	-
н189	н190	-
н190	н177	-
н191	н192	-
н192	н193	-
н193	н194	-
н194	н195	-
н195	н196	-
н196	н191	-
н197	н198	-
н198	н199	-
н199	н200	-
н200	н201	-
н201	н202	-
н202	н203	-
н203	н204	-
н204	н205	-
н205	н206	-
н206	н207	-
н207	н208	-
н208	н209	-
н209	н210	-
н210	н211	-
н211	н212	-
н212	н213	-
н213	н214	-
н214	н215	-
н215	н216	-
н216	н217	-

**Текстовое описание местоположения границ
населенных пунктов, территориальных зон, особо охраняемых природных
территорий, зон с особыми условиями использования территорий**

Прохождение границы		Описание прохождения границы
от точки	до точки	
1	2	3
н217	н218	-
н218	н219	-
н219	н220	-
н220	н197	-
н221	н222	-
н222	н223	-
н223	н224	-
н224	н221	-
н225	н226	-
н226	н227	-
н227	н228	-
н228	н229	-
н229	н230	-
н230	н231	-
н231	н232	-
н232	н233	-
н233	н234	-
н234	н235	-
н235	н236	-
н236	н237	-
н237	н238	-
н238	н239	-
н239	н240	-
н240	н225	-
н241	н242	-
н242	н243	-
н243	н244	-
н244	н241	-
н245	н246	-
н246	н247	-
н247	н248	-
н248	н245	-
н249	н250	-
н250	н251	-
н251	н252	-
н252	н253	-

**Текстовое описание местоположения границ
населенных пунктов, территориальных зон, особо охраняемых природных
территорий, зон с особыми условиями использования территорий**

Прохождение границы		Описание прохождения границы
от точки	до точки	
1	2	3
н253	н254	-
н254	н255	-
н255	н256	-
н256	н257	-
н257	н258	-
н258	н259	-
н259	н260	-
н260	н261	-
н261	н262	-
н262	н263	-
н263	н264	-
н264	н265	-
н265	н266	-
н266	н267	-
н267	н268	-
н268	н249	-
н269	н270	-
н270	н271	-
н271	н272	-
н272	н273	-
н273	н274	-
н274	н275	-
н275	н276	-
н276	н277	-
н277	н278	-
н278	н279	-
н279	н280	-
н280	н281	-
н281	н269	-
н282	н283	-
н283	н284	-
н284	н285	-
н285	н282	-
н286	н287	-
н287	н288	-
н288	н289	-

**Текстовое описание местоположения границ
населенных пунктов, территориальных зон, особо охраняемых природных
территорий, зон с особыми условиями использования территорий**

Прохождение границы		Описание прохождения границы
от точки	до точки	
1	2	3
н289	н290	-
н290	н291	-
н291	н292	-
н292	н286	-
н293	н294	-
н294	н295	-
н295	н296	-
н296	н297	-
н297	н298	-
н298	н299	-
н299	н300	-
н300	н301	-
н301	н302	-
н302	н303	-
н303	н293	-
н304	н305	-
н305	н306	-
н306	н307	-
н307	н308	-
н308	н309	-
н309	н310	-
н310	н311	-
н311	н304	-
н312	н313	-
н313	н314	-
н314	н315	-
н315	н312	-
н316	н317	-
н317	н318	-
н318	н319	-
н319	н320	-
н320	н316	-
н321	н322	-
н322	н323	-
н323	н324	-
н324	н321	-

**Текстовое описание местоположения границ
населенных пунктов, территориальных зон, особо охраняемых природных
территорий, зон с особыми условиями использования территорий**

Прохождение границы		Описание прохождения границы
от точки	до точки	
1	2	3
н325	н326	-
н326	н327	-
н327	н328	-
н328	н329	-
н329	н325	-
н330	н331	-
н331	н332	-
н332	н333	-
н333	н330	-
н334	н335	-
н335	н336	-
н336	н337	-
н337	н334	-
н338	н339	-
н339	н340	-
н340	н341	-
н341	н342	-
н342	н343	-
н343	н344	-
н344	н338	-
н345	н346	-
н346	н347	-
н347	н348	-
н348	н349	-
н349	н350	-
н350	н345	-
н351	н352	-
н352	н353	-
н353	н354	-
н354	н355	-
н355	н356	-
н356	н357	-
н357	н358	-
н358	н359	-
н359	н360	-
н360	н361	-


**Текстовое описание местоположения границ
населенных пунктов, территориальных зон, особо охраняемых природных
территорий, зон с особыми условиями использования территорий**

Прохождение границы		Описание прохождения границы
от точки	до точки	
1	2	3
н361	н362	-
н362	н363	-
н363	н364	-
н364	н365	-
н365	н366	-
н366	н367	-
н367	н368	-
н368	н369	-
н369	н370	-
н370	н371	-
н371	н372	-
н372	н373	-
н373	н374	-
н374	н375	-
н375	н376	-
н376	н377	-
н377	н378	-
н378	н379	-
н379	н380	-
н380	н381	-
н381	н382	-
н382	н383	-
н383	н384	-
н384	н351	-
н385	н386	-
н386	н387	-
н387	н388	-
н388	н385	-
н389	н390	-
н390	н391	-
н391	н392	-
н392	н393	-
н393	н394	-
н394	н395	-
н395	н396	-
н396	н397	-




**Текстовое описание местоположения границ
населенных пунктов, территориальных зон, особо охраняемых природных
территорий, зон с особыми условиями использования территорий**

Прохождение границы		Описание прохождения границы
от точки	до точки	
1	2	3
н397	н398	-
н398	н389	-
н399	н400	-
н400	н401	-
н401	н402	-
н402	н399	-

ПЛАН ГРАНИЦ ОБЪЕКТА



УСЛОВНЫЕ ОБОЗНАЧЕНИЯ:

-  Границы территориальной зоны
-  H1 Характерная точка установления территориальной зоны
-  Граница земельного участка по сведениям ЕГРН

М 1:3000

Подготовил
кадастровый инженер _____ В.И. Норкин
"20" марта 2021 г.